

## प्रस्तुतकर्ता

सरकारी तथा सार्वजनिक जग्गा छानचीन एवं  
संरक्षण सम्बन्धी उच्चस्तरीय आयोग

१. अध्यक्ष :- राम बहादुर रावल
२. सदस्य सचिव :- सह सचिव हेम मेहर श्रेष्ठ
३. उप सचिव :- हरि प्रसाद अर्ज्याल

१७/३/७२

स्थलगत निरीक्षण गरी प्रतिवेदन तयार गर्ने टोली :-

१. नापी अधिकृत :- वावुराम आचार्य
२. नायव मुब्बा :- भुवन रेग्मी
३. स.स. :- गोकुल खत्री
४. स.स. :- सुरेश खनाल

सहयोगी :



खुचनाको एक सम्बन्धी ऐन २०६४को  
दका ७ को प्रयोजनका निमित्त।

Dr. J.

काठमाडौं नगरपालिका वडा नं. ३४ का अध्यक्ष :- जिवन चन्द्र कोइराला



सुदूरपश्चिम प्रदेशको विकास विभाग  
 कैलाली तथा नवलपरासी जिल्लाको विकास विभाग  
 नदीमा ८ जवानले ६-३-२-३ रोपनी जग्गा अतिक्रमण गरेको र ३ जवानले ०-८-०-१ रोपनी जग्गा आफ्नो जग्गामा घुसाई अम्मा ११ जवानले ६-११-३-० रोपनी जग्गा च्यापेको देखिन्छ।

मिति २०२०/१०/२७ देखि २०२०/११/२३ सम्म काठमाडौं नगरपालिका वडा नं २४ मा रहेका सार्वजनिक तथा सरकारी जग्गाको छानवीन गर्ने क्रममा उपलब्ध भएका लगतका आधारमा स्पष्टगत त्रि-क्षण गर्दा देखिएका कैफियत जग्गा छानवीन सम्बन्धी विवरणमा उल्लेख गरिएको छ। साथै त्रि-क्षणको क्रममा देखिएका मुख्य मुख्य तथ्यहरू क्रमानुसार छन्:-

१. बागमती, नदी बौर:- साविक भीमसेनगौला हुँदै वीको बागमती नदी आफ्नो पूर्णो मर्ण परिवर्तन गरी नयाँ मार्गबाट बगी किनाले वडाहरूको सीमामा समेत भस्म परी जग्गा भै एक-अर्का वडामा पर्न गएका छन्। नदीको मर्ण परिवर्तन हुनाले वीको बागमती विभिन्न व्यक्तिहरूबाट पूर्ण वा आंशिकरूपमा अतिक्रमण हुन गएको छ।

(क) भीमसेनगौला वडा नं. १ क को फि. नं. ११२ को बागमती नदीमा ५ जवानले ७-४-३-३ क्षेत्रफल जग्गा अतिक्रमण गरेको र ६ जवानले २१-०-०-० क्षेत्रफल जग्गा आफ्नो जग्गामा घुसाई अम्मा ११ जवानले २८-४-३-३ रोपनी क्षेत्रफल जग्गा च्यापेको देखिन्छ।

(ख) भीमसेनगौला वडा नं. २ क को फि. नं. ९२ (क्षेत्रफल नभै दिएको) को बागमती नदीमा १ जवानले ५-१३-१-० रोपनी क्षेत्रफल जग्गा अतिक्रमण गरेको र ५ जवानले १९-१०-३-२ रोपनी क्षेत्रफल जग्गा आफ्नो जग्गामा घुसाई अम्मा ६ जवानले २५-८-०-२ रोपनी जग्गा च्यापेको देखिन्छ।

(ग) भीमसेनगौला वडा नं. २ डो को फि. नं. ११० को बागमती

नदीमा ८ जवानले ६-३-२-३ रोपनी जग्गा अतिक्रमण गरेको र ३ जवानले ०-८-०-१ रोपनी जग्गा आफ्नो जग्गामा घुसाई अम्मा ११ जवानले ६-११-३-० रोपनी जग्गा च्यापेको देखिन्छ।

(घ) भीमसेनगौला वडा नं. ४ क को फि. नं. ४१९ को बागमती नदीमा १२ जवानले ९-२-३-२ रोपनी जग्गा अतिक्रमण गरेको र २१ जवानले १५-१५-२-१ रोपनी जग्गा आफ्नो जग्गामा घुसाई ३३ जवानले अम्मा २५-२-१-३ रोपनी जग्गा च्यापेको देखिन्छ।

(ङ) भीमसेनगौला वडा नं. ४ घ को फि. नं. ११२ को बागमती नदीमा १ जवानले ०-८-३-३ रोपनी जग्गा अतिक्रमण गरेको र ५ जवानले १-१३-१-२ रोपनी जग्गा आफ्नो जग्गामा घुसाई अम्मा ६ जवानले २-६-१-१ रोपनी जग्गा च्यापेको देखिन्छ।

(च) भीमसेनगौला वडा नं. ४ डो को फि. नं. ११७ को बागमती नदीमा ८ जवानले ३-६-२-२ रोपनी जग्गा अतिक्रमण गरेको र ९ जवानले ५-११-२-२ रोपनी जग्गा आफ्नो जग्गामा घुसाई अम्मा १७ जवानले ९-२-१-० रोपनी जग्गा च्यापी अम्मा ३५ जवानले ३२-८-१-१ रोपनी क्षेत्रफल जग्गा अतिक्रमण गरेको र ४९ जवानले ६४-११-२-० रोपनी जग्गा आफ्नो जग्गामा घुसाई कुल ८४ जवानले ९७-३-३-१ रोपनी क्षेत्रफल जग्गा उपभोग गरेको देखिन्छ।

२. पती बौर:- साविक भीमसेनगौला वडा नं. १२ को बागमती विभिन्न पती जग्गाहरूमध्ये वडा नं. १२ व को काल्याणी मन्दिर नामिको फि. नं. ७३ को पती जग्गामा ४ जवानले ०-१३-०-२

(२)

रोपनी अगगा आफ्नो अगगामा घुसाएको देखिन्छ भन्ने वडा नं. १ ग को  
 कि. नं. ६२ रोधी मन्डिको उत्तरतर्फको झयल चेकुवाट कायम हुन  
 आएको ११-१०-२-० रोपनी क्षेत्रफल मध्येको पती अगगामा ५ अवाग-  
 ले ६-२-२-२ क्षेत्रफल अगगा अतिक्रमण गरेको र ७ अवागले -  
 ०-१२-२० क्षेत्रफल अगगा आफ्नो अगगामा घुसाई च्यापेको समेत  
 गरी अम्मा ५ अवागवाट ३-२-२-२ रोपनी क्षेत्रफल अगगा अतिक्रमण  
 भएको र ११ अवागवाट १-६-२-२ रोपनी अगगा आफ्नो अगगामा  
 घुसाई च्यापेको देखिन्छ।



*[Handwritten signature]*

घुसाएको एक अवागवाट १०६०४ को  
 कला ७ को प्रयोजनका निमित्त।  
*[Handwritten mark]*



श्री ५ को सरकार

सरकारी तथा सार्वजनिक जग्गा छानविन एवं संरक्षण सम्बन्धी उच्च स्तरीय आयोग

४

काठमाडौं नगर पालिका/स.वि.स. वडा नं. ३४

क्रि.सं. संख्या	अंशफल रोपनी
१०२	२९४-१२-०-१
२२०	२८०-१२-०-०
-	-

(क) सरकारी र सार्वजनिक जग्गाको विवरण:-

१. २०२२ सालको नक्सा बमोजिम:-
२. २०४२ सालको नक्सा बमोजिम:-
३. २०३६ सालको नक्सा बमोजिम:-

(ख) छानविन र स्थलगत निरीक्षण:-

१. ऐलानी, पर्ती:-
२. सडक, गोरेटो, ढल, कुलो, गल्लो:-
३. सार्वजनिक, चौक, पोखरी, धारा, झार:-
४. नदी, बगर:-
५. स्कूल, पाटी:-
६. मन्दिर र चिहान:-

जम्मा:-

७. अतिक्रमण भएको जम्मा:-

२०२२ सालको नक्सा बमोजिम		२०४२ सालको नक्सा बमोजिम		२०३६ सालको नक्सा बमोजिम	
क्रि.सं. संख्या	अंशफल (रोपनी)	क्रि.सं. संख्या	अंशफल (रोपनी)	क्रि.सं. संख्या	अंशफल (रोपनी)
४४	१६९-०-१-२	४९	११४-८-१-३		
२९	१२६-६-२-३	१२४	११४-१२-१-१		
१०	१-०-२-०	७	०-१५-१-३		
८	२१५-१४-२-०	२४	४३-१५-३-०		
-	-	२	१-५-१-३		
१	२-७-०-०	४	२-२-२-२		
१०२	५९४-१३-०-१	२२०	२८०-१२-०-०		
		५२	१२५-३-०-३		

(ग) अतिक्रमण विवरण:-

१. अतिक्रमण नभै कायम रहेका जग्गाहरू:-
२. सरकारी तथा सार्वजनिक जग्गा आफ्नो जग्गामा घुसाएको:-
३. सरकारी तथा सार्वजनिक जग्गा नै अतिक्रमण भएको:-

क्रि.सं. संख्या	अंशफल (रोपनी)	व्यक्ति
१३७	१५५-८-१-१	
३८	८४-१०-३-२	
१५	४०-८-१-१	

धुसारेको एक सार्वजनिक जग्गा २०४८ को नक्सा ७ को अतिक्रमण गरिएको छ।

(घ) हल सम्म नाप नसके हुन नसकेको सरकारी तथा सार्वजनिक जग्गाको विवरण:-

जग्गाको विवरण:-

(ङ) संरक्षण सम्बन्धी सुझाव:-


**जग्गा**

पाना नं १५

साविक गा. बि. स.:- भिमसेनजोला

हालको गा. बि. स.

साविक जग्गाको विवरण		हाल नयाँ नापी अनुसारको विवरण							अधुना निरीक्षणको विवरण			
वडा नं.	कित्ता नं.	विवरण (विरह)	क्षेत्रफल	वडा नं.	सिट नं.	कित्ता नं.	विवरण (विरह)	जग्गा क्षेत्रफल	धुसेको क्षेत्रफल	जग्गावालाको नाम, थर	टोलीको ठहर	संक्रियत
१	२	४	३	६	७	८	९	१०	११	१२	२०	२१
१क	५	कुलो	२-११-०-०	१०	११४७-०८	७८	बाटो	०-१-०-१	०-०-०-२			
						५१	बाटो	०-२-१-२	०-०-०-१			
						६६	कुलो	२-७-१-१	१-२-२-०			
						६७	ठिस्की	०-२-२-२	०-२-२-२			
						१४	बाटो	०-१-२-२	०-०-०-१			
						२३	"	०-११-०-३	०-११-०-३			
						४६	"	०-६-०-२	०-६-०-२			
						५६	कुलो	०-६-०-१	०-६-०-१			
						६	बाटो	०-२-२-०	०-०-२-३			
१क	११२	वागाप्रतो	७७-०-०-०	१०	११४७-०९	११२	जग्गा	११-१-०-०	६-०-२-०	कृष्ण राम समेत		
						११५	"	१-६-२-१	१-२-२-०	नागरमली		
						१८८	"	८-२-३-३	४-२-१-०	कृष्ण प्रसाद शौच		
						१९४	"	०-२-२-०	०-२-१-०	जगतकृष्ण शौच		
						१९७	"	०-२-०-३	०-२-०-३	फिर्तीका कुमारी		
						२४९	"	८-११-२-१	२-१४-१-०	केदार कुमारी मल्ल		
						१९८	खोला	०-६-०-०	०-६-०-०			
						१	वजार	०-२-०-१	०-२-०-१			
						३	जग्गा	६-४-२-०	५-७-२-०	केदार कुमारी मल्ल		
						५	"	०-१-२-३	०-१-२-३	कृष्णमिज्या गढ		



अभ्यासको एक सपकेको रंग रङको को जग्गा ७को उपजातका तिमिति।

अरु वितरण रिट नं. ११४७-०३.०४.०५ मा हालको ६ नं. गडालाउ लगाए भएको छ।

सोहीको नक्सा सिद्धको तिमिति-

लगत सिद्धको तिमिति-

सिद्धको तिमिति-

वडा नं.	कित्ता नं.	विवरण	क्षेत्रफल	वडा नं.	सिट नं.	कित्ता नं.	विवरण	जग्गा क्षेत्रफल	धुसेको क्षेत्रफल	जग्गावालाको नाम
१	२	३	४	५	६	७	८	९	११	१२

सुपरीवेक्षण गर्ने अधिकृत:-

सुपरीवेक्षण गर्ने अधिकृत:-

नाम

१  
२



हालको मा. बि. स.

साथिक गा. बि. स.:-

क्र.सं.	पता	वडा नं.	सि.नं.	कित्ता नं.	विवरण (वि.सं.)	जम्मा क्षेत्रफल	सुसंको क्षेत्रफल	अग्रवालको नाम, थर	स्थलगत निर्देशणको विवरण	संक्रियत
१	६०	१-११-०-०	१०	१२२	बाटो	०-०-३-०	०-०-३-०	१२	२०	२१
१	६०	१-११-०-०	१०	१२५	बाटो	०-१-०-३	०-१-०-३			
१	६०	१-११-०-०	१०	१६६	बाटो	१-५-२-२	१-५-२-२			
१	६०	१-११-०-०	१०	१	बाटो	०-१-२-३	०-१-२-३			
१	६०	१-११-०-०	१०	२	बाटो	०-०-०-२	०-०-०-२			
१	६०	१-११-०-०	१०	३७	बाटो	०-५-०-०	०-५-०-०			
१	६०	१-११-०-०	१०	१	बाटो	०-८-०-०	०-८-०-०			
१	६१	१-११-०-०	१०	७	काठ	१-५-२-२	१-५-२-२			
१	६१	१-११-०-०	१०	१२	ढल	०-०-०-२	०-०-०-२			
१	६१	१-११-०-०	१०	१३	जग्गा	५-०-१-०	१-१-३-०			
१	६२	२-७-०-०	१०	१४२	जग्गा	२-२-२-०	०-१-०-०	मुटेकरी जुडी, राम प्रसाद ढोली	सुचनाको हक लखेको रंग २०७४ को टाका ७ को उद्योगको मिति ।	
१	६२	२-७-०-०	१०	१४३	"	२-३-१-१	०-१-१-०	"		
१	६२	२-७-०-०	१०	२४४	"	६-४-०-०	०-०-२-०	भणी सुमार धोवे		
१	६२	२-७-०-०	१०	१६२	अरजणा	०-६-२-२	०-५-०-०	बसामलाज डोला		
१	६२	२-७-०-०	१०	१५५	जग्गा	०-३-३-३	०-३-३-३	नामखोला		
१	६२	२-७-०-०	१०	२७३	"	०-१-१-०	०-१-१-०	श्री व की खरकोट		
१	६२	२-७-०-०	१०	१३२	"	६-५-३-३	०-१-१-१	अजय विक्रम		
१	६२	२-७-०-०	१०	१४३	"	२-३-१-१	०-४-०-०	राम प्रसाद ढोली		

सुचनाको हक लखेको रंग २०७४ को टाका ७ को उद्योगको मिति ।

मिडार

समत मिडाएको मिति

तयार गर्ने

दाहाले नक्सा तयार गर्ने मिति

१	
२	
३	

सुपरिवेक्षण गर्ने अधिकृत:-

मिति

वर्ग

नामा

१

२

३


सुपरिवेक्षण गर्ने अधिकृत:-

पाना नं ४  
८

**जग्गा**  
हालको गा. बि. स.

साविक गा. बि. स.:- तिमरेगोला

क्र.सं.	साविक जग्गाको विवरण				हाल नयाँ नापी अनुसारको विवरण				व्यवसायको नाम, थर		व्यक्तिगत
	बना नं.	फिता नं.	विवरण (बि.सं.)	शेखरफल	बना नं.	फिता नं.	विवरण (बि.सं.)	जम्मा क्षेत्रफल	मुसको क्षेत्रफल	जग्गाको ठहर	
१	१	१	४	४	५	५	६	११	११	१२	२१
					११४०-०२	१४२	जग्गा	२-२-२-०	०-३-१-०	राम प्रसाद सिरी	२०
						१२१	"	०-४-१-३	०-०-२-०	मन्मथ प्रसाद काको	
						२४१	"	०-३-३-०	०-०-०-१	हेम प्रसादी नेपाल	
						१४४	"	०-३-१-०	०-१-२-०	ब्यारहा ब्याह	
						१३३	"	०-५-३-३	०-२-०-०	नाम बाली	
						१६३	"	२-४-१-१	०-६-२-०	"	
					११४०-२२	१४८	जग्गा	०-३-३-१	०-३-३-१	नाम बाली	
१२	६३	पती			११४०-०२	१६८	बाथे	०-६-१-०	०-६-१-०	-	
						१४०	जग्गा	०-३-२-०	०-१-०-०	राम प्रसाद	
						१६१	"	०-३-२-१	०-०-३-०	राम कृष्ण मारुके	
						१६२	धरजग्गा	०-६-२-२	०-०-३-०	ब्रह्मराजल डंगोल	
						१८१	"	०-११-२-०	०-२-१-०	नाम काली मर्जुन	
						१६३	जग्गा	२-४-१-१	०-४-०-०	नाम बाली	
						१६५	धरजग्गा	०-४-२-१	०-४-२-१	"	
						१८०	"	०-६-०-३	०-६-०-३	नाम काली मर्जुन	
१३	३	पती			११४०-१०	२४	धरजग्गा	०-२-१-०	०-०-०-३	लक्ष्मी नारायण खिबडा	
						२१	"	०-५-१-२	०-५-१-२	नाम बाली	
						२२	पंथर	०-४-२-३	०-४-२-३	नाम बाली	
								०-८-३-३	०-१-०-०	नाम बाली	



सुपरीक्षणको एक खण्डको रूपमा २०७४ को  
दफा ८ को प्रयोगका लागि।  
प्र.

क्र.सं.	नाम	वर्ग	तयार गर्ने	समाप्त पिकाको मिति
१				
२				
३				

सुपरिवेक्षण गर्ने अधिकृत:-

सुपरिवेक्षण गर्ने अधिकृत:-

पाना नं ८

जग्गा  
हालको गा. बि. स.

साविक गा. बि. स.:- त्रिशुवेजोला

सि. नं.	वडा नं.	किसा नं.	विवरण (विरह)	क्षेत्रफल	वडा नं.	सिट नं.	किसा नं.	विवरण (विरह)	जम्मा क्षेत्रफल	मुसको क्षेत्रफल	जग्गालाको नाम, थर	हाल नयाँ नापी अनुसारको विवरण	टाँलीको ठहर	श्रेणी
१	११	१२	पती	१-२-२-०	१०	११०६-११	३२	बरजग्गा	०-२-३-०	०-०-०-१	मिस्री मैया झाह		२१	१-९-२-०
							३३	जग्गा	०-२-०-०	०-०-२-३	झान्ती राणा			१-९-२-०
							३४	"	०-६-२-३	०-३-१-३	हरी प्रबाध फिरी			
							३५	"	०-०-२-१	०-०-२-१	नाम (बाली)			
							१	वारी	२-४-०-२	०-४-२-०	-			
							११३	बरजग्गा	३-२-२-०	०-१-२-०	हरी प्रबाध फिरी			
							११४	जग्गा	०-४-१-१	०-३-३-०	"			
							११५	जग्गा	०-०-१-३	०-०-१-३	-			
							११६	बरजग्गा	०-१२-०-२	०-१-३-०	रेजुका खिच			
							३५	"	०-११-३-२	०-०-०-१	झान्ती राणा			
१	६२	पती	१४-८-२-०		१०	११०६-२२	८८	वारी	०-१-३-१	०-०-०-१	मिनवहादुर खिच			
							६५	जग्गा	०-८-०-०	०-०-३-३	पदम कुमारे जोतम			
							६४	बरजग्गा	१-२-४-३	०-६-०-०	बोध कुमारे			
							६१	जग्गा	०-१४-२-१	०-२-१-२	वास विक्रम बाह्र			
							६०	"	१-०-२-०	०-२-०-२	आसे विक्रम बाह्र			
							८६	"	०-११-२-२	०-१-३-०	लक्ष्मण विक्रम बाह्र			
							८७	"	०-१-०-२	०-०-०-२	रत्न विक्रम बाह्र			
							१००	पती	२-०-२-३	२-०-२-३	-			
							११४६०२	जग्गा	१-१०-०-३	१-१०-०-३	नाम (बाली)			
							१२६	"	१-६-१-२	१-६-१-२	अजय विक्रम बाह्र			
							१६३	"	२-१-१-१	२-१-१-१	नाम (बाली)			



सूचनाको एक समवेत एवम् प्रमाणित गरिएको छ।  
 एका एको प्रमाणित गरिएको छ।  
 प्रमाणित गरिएको छ।

सं. नं.	वडा नं.	किसा नं.	विवरण (विरह)	क्षेत्रफल	वडा नं.	सिट नं.	किसा नं.	विवरण (विरह)	जम्मा क्षेत्रफल	मुसको क्षेत्रफल	जग्गालाको नाम, थर	हाल नयाँ नापी अनुसारको विवरण	टाँलीको ठहर	श्रेणी
१														
२														
३														

सुपरवेक्षण गर्ने अधिकारी:-

नाम

सुपरवेक्षण गर्ने अधिकारी:-

नाम

नाम

नाम

नाम


# जग्गा

हालको गभ-वि. स.

हाल नयाँ नापी अनुसारको विवरण

पाना नं ६१

क्र.सं.	साविक जग्गाको विवरण				हाल नयाँ नापी अनुसारको विवरण				विवरण	टोपीको नं.
	वडा नं.	सिटा नं.	कित्ता नं.	विवरण (विरह)	जम्मा क्षेत्रफल	मुसको क्षेत्रफल	जग्गापालको नाम, थर	जम्मा क्षेत्रफल		
१	६६	१२	१	सडक	१०	११	१३	१३	२०	विवरण कलेज गारिएको।
२	६४	१२	१	सडक	१०	११	१३	१३	२०	साविक किला रा. रोड गार्ड ट-६-०-० मात्र वैकि-४०।
३	६६	१२	१	पानी	१०	११	१३	१३	२०	साविक नक्सा गरी नयाँ गेला नलागे हुँदा भे. फ. फाउण्ड भएको।
४	६२	१२	१	खोला	१०	११	१३	१३	२०	सो खोला १६ को ११२ वि. न. हुँदा गि. न. वा मा. गि. न. मा पर्ने भएकोले अफ थप विवरण वि. न. ११२ मा समावेस ग- गि. न. ११२-१६ को वि. न. ११२ र १७ पर्दछन्।
५	६३	१२	१	खोला	१०	११	१३	१३	२०	श. रोडलाई ०-१०-०-० से. फ. साविक।


  
 नेपाल सरकार  
 नयाँ पुरानो विवरण  
 नयाँ विवरण  
 विवरण

क्र.सं.	नाम	वडा	सही
१			
२			

सुपरिवेक्षण गर्ने अधिकृत:-

**जर्गा**  
**हालको गा. वि. स.**  
**साविक गा. वि. स.:- त्रिशदेनगोला**

पाना नं ८  
११

क्र.सं.	साविक जग्गाको विवरण					हाल नयाँ नापी अनुसारको विवरण					स्थलगत निरीक्षणको विवरण	अभिप्रेत
	बि.सं.	वि.सं.	खेतीफल	वडा नं.	सि.सं.	कित्ता नं.	विवरण (बि.सं.)	जम्मा क्षेत्रफल	मुचुको क्षेत्रफल	जग्गापालाको नाम, थर		
२२ख	१२६६	काटो	२-०-०-०	१०	११४६-१२	१०२	काटो	०-१४-०-०	०-१४-०-०	१२	२०	
२२ख	१२६६	काटो	२-०-०-०	१०	११४६-१२	१०२	काटो	०-१२-२-२	०-१२-२-२			
२२ख	४४	कुलो	१-०-०-०	१०	११४६-१६	६२	चरजग्गा	०-८-२-१	०-०-१-०			
२२ख	४४	कुलो	१-०-०-०	१०	११४६-१२	२२८	जग्गा	६-११-२-२	०-२-१-०	गुजुमुनी नारायण गुमाजुर		
						२६६	"	०-३-०-१	०-०-१-२	जोशीकर देवकाश		
						२६९	"	६-१-१-०	०-०-१-०	"		
						२७२	काटो	०-१-३-१	०-०-१-०	"		
						८९	"	४-४-२-१	०-४-३-३	"		
२२ज	१२	कुलो	१-०-०-०	१०	११४६-०६	१२४	कुलो	२-४-०-०	१-८-०-०			कुलो काटोमा प्रयोग हो
२२ज	१४३	कुलो	२-०-०-०	१०	११४६-०८	६६	कुलो	२-६-१-१	१-८-२-१			साविक नम्बरमा कि.२.४०२ को दाहिना पूर्व
						११९	कुलो	०-८-०-०	०-८-०-०			वर्ष भोलीको माग कुलोको रूपमा हुन्छ
												काटोमा प्रयोग हो



सुदूरपश्चिम प्रदेश, धाङ्गढी, जिल्ला, नयाँ नापी विभाग  
 जग्गाको एउटा भागको रूपमा २०८४को  
 एउटा ठूलो प्रयोगको विवरण  
 डा. एकवार ०-२-०-० से. ५. सलिन

सुपरिवेक्षण गर्ने अधिकृत:-	नाम	वडा	सही	सुपरिवेक्षण गर्ने अधिकृत:-	नाम	वडा	सही

सुदूरपश्चिम प्रदेशको मिति:-  
 लमजुङ-मिर्जाको मिति:-  
 मिर्जाउ

# जग्गा

साविक गा. बि. स.:- प्रिम सिंगीला

हालको गा. बि. स.

पाना नं १२

सि. नं.	साविक जग्गाको विवरण				हाल नयाँ नापी अनुसारको विवरण				स्थलगत निरीक्षणको विवरण		रफिपत	
	वडा नं.	किता नं.	विवरण (विरह)	क्षेत्रफल	वडा नं.	सिट नं.	किता नं.	विवरण (विरह)	जम्मा क्षेत्रफल	धुसेको क्षेत्रफल		जग्गापालको नाम, घर
१	२	३	४	५	६	७	८	९	१०	११	१२	२०
२	२	४३	कुसेधारा	०-१-१-०	१०	११४६-६०	१३२	धारा	०-१-३-०	०-१-१-०	परमेश्वरी कोइराला	मस साविक किता ४५ मा आने पूर्व पाश्चिम रहेको वारीमा प्रान्त नबन्ना अनुसार हाल २० फिट लम्बाईको मजगा कम रेखिन्छ।
३	२	४४	पोखरी	०-६-०-०	१०	११४६-१२	३५१	जग्गा	०-४-२-०	०-०-३-०	हरिप्रदी	साविक नम्बालाई आफ्नैमाथी चोक परा नबन्नामा गन्दा आनेन कम देखिन्छ। साविक साविक नम्बालाई ०-६-०-० सँगै उ. देखिन्छ।
४	२	६६	कुसारीनी	०-६-०-०	१०	११४६-१२	१४६	धरजग्गा	०-८-३-१	०-१-३-१	जोदी सुन्तलो काका (कैलाश सुब्बा) बहादुर खत्री	साविक नम्बालाई आफ्नैमाथी चोक परा नबन्नामा गन्दा आनेन कम देखिन्छ। साविक साविक नम्बालाई ०-६-०-० सँगै उ. देखिन्छ।
५	२	१३४	कुवा	०-०-३-०	१०	११४६-०६	१२३	धरजग्गा	०-४-३-१	०-०-१-३	रुब्बा बहादुर जिरी	सा. नं. १०१-१-२ रेखिन्छ।
६	२	१३५	कुवा	०-०-३-०	१०	११४६-११	२५१	धरजग्गा	०-१५-३-३	०-०-३-०	सुप्रकाश थापा	नयाँ नापीमा कुवा नापी गरेको हुना कारणे पूर्व वालका जग्गाको अघावत छ। सा. नं. १०१-१-० रेखिन्छ।

नेपाल सरकार  
जग्गा विभाग  
काठमाडौं

०६/०६/२०७३

जग्गा विभाग

सि. नं.	नाम	वडा नं.	सिट नं.	किता नं.	विवरण (विरह)	जम्मा क्षेत्रफल	धुसेको क्षेत्रफल	जग्गापालको नाम, घर
१								
२								
३								

सुपरिवेक्षण गर्ने अधिकृत:-

# जग्गा

साथिक गा. बि. स.:- त्रिभुवनगोला ।

हालको जम. बि. स.

पाना नं १३

क्र.सं.	साथिक जग्गाको विवरण			हाल नयाँ नापी अनुसारको विवरण					स्थलगत निरीक्षणको विवरण		नं.पत्र
	बडा नं.	विवरण (विरह)	क्षेत्रफल	बडा नं.	सिट नं.	कित्ता नं.	विवरण (विरह)	जम्मा क्षेत्रफल	धुसेनी क्षेत्रफल	जग्गापालको नाम, थर	
१	१	३	५	६	७	८	९	१०	११	१२	२०
२४	१३६	कुना	०-१-०-०	१०	११४६-११	३४५	जग्गा	०-६-२-२	०-०-०-२	राजू अर्खामी	
२४	१३६	कुना	०-१-०-०	१०	११४६-११	३४५	जग्गा	०-०-१-०	०-०-१-०		
२४	१३६	कुना	०-१-०-०	१०	११४६-११	३४५	जग्गा	१-२-१-०	०-०-१-२		
२४	१३६	कुना	०-१-०-०	१०	११४६-११	३४५	जग्गा	१-२-२-२	१-२-२-२		
२४	१३६	कुना	०-१-०-०	१०	११४६-११	३४५	जग्गा	२-६-२-२	२-६-२-२		
२४	१३६	कुना	०-१-०-०	१०	११४६-११	३४५	जग्गा	०-१३-०-१	०-१३-०-१		
२४	१३६	कुना	०-१-०-०	१०	११४६-११	३४५	जग्गा	१-०-०-०	१-०-०-०		
२४	१३६	कुना	०-१-०-०	१०	११४६-११	३४५	जग्गा	१-२-१-०	१-१-१-२		
२३	४८	पती	०-८-०-०	१०	११४६-१६	५१	वाटो	५-२-२-१	०-८-०-०		
२३	५६	पती	०-८-०-०	१०	११४६-१६	५१	वाटो	५-२-२-१	०-८-०-०		
२३	११०	नागमती	१३-८-०-०	१०	११४६-२३	५३	जग्गा	०-३-०-३	०-३-०-३	नामबाली	
						१५३	"	०-०-२-०	०-०-२-०	वाटो	
						१५४	"	०-०-१-०	०-०-१-०	नामबाली	
						१५५	"	०-६-१-२	०-१-२-०	"	

साथिक नाममा रा. भ.स.मा १-२-०-० टोकीको

माथिन पर्ने आएकोले स.क. सि.न.न.आएको तर बालकमा कायै साकि भन्दा हुनेछ

सबै जग्गा वाटोमा प्रयोग छ।



सुपरीक्षण गर्ने अधिकृतको पता ६ का प्रयोगको विवरण ।

नाम	ठोली	दस्ता	तयार गर्ने	समाप्त भएको मिति	मिडो
१					
२					
३					

सुपरिवेक्षण गर्ने अधिकृत:-

सुपरिवेक्षण गर्ने अधिकृत:-


**जग्गा**

साथिक गा. वि. स.:- गिम सेनागोला

हालको सा. वि. स.

पाना नं १४

सा. वि. स. जग्गाको विवरण		हाल नयाँ नापी अनुसारको विवरण					स्थलगत निरीक्षणको विवरण		निकषत			
बडा नं.	फिता नं.	विवरण (भिरह)	खैफल	वडा नं.	सिट नं.	फिता नं.	विवरण (भिरह)	जम्मा क्षेत्रफल	धुसेको क्षेत्रफल	जग्गा गलाको नाम, थर	विवरण	निकषत
१	२	३	४	५	६	७	८	९	१०	११	१२	१३
१	११३	पता		१०	११६-१८	११३	जग्गा	०-२-३-२	०-१-३-२	१२	डोपती चोखेल	यो साथिक कित्ता ११० को वागमात
२	११४	पता		१०	११६-१८	११४	"	०-४-३-३	०-४-३-३	१२	खलि आचार्य	काल १३-८-०-० खोजाएछे जग्गा
३	११६	पता		१०	११६-१८	११६	"	२-४-३-०	२-४-३-०	१२	होम प्रसाद जिरी	आयकर अदालत डिप्युमल को गमित
४	११७	पता		१०	११६-१८	११७	"	१-११-१-१	१-११-१-१	१२	नाम (कले)	२०३० साल भैत्र १५ जातेको फल्ला
५	११८	पता		१०	११६-१८	११८	पता	०-११-२-२	०-११-२-२	१२	-	वाट भै नावहाडु (हजुरी का नाम)
६	११९	पता		१०	११६-१८	११९	जग्गा	०-१४-२-३	०-१४-२-३	१२	होम प्रसाद जिरी	आ पशुपती नामको जग्गाको खर
७	१२०	पता		१०	११६-१८	१२०	"	०-४-१-२	०-४-१-२	१२	"	तहकिल का हल्ला आवारी का
८	१२१	पता		१०	११६-१८	१२१	सागमती	१४-३-२-१	२-४-२-०	१२	प्रदी	ठहर गरका
९	१२२	पता		१०	११६-१८	१२२	वागमती	४-४-२-०	४-४-२-०	१२	-	
१०	१२३	पता		१०	११६-१८	१२३	वागमती	०-१२-३-०	०-१२-३-०	१२	मुएरी प्रसाद-बालमारी	सा. वि. स. प. उ. ५६६ सिता २०२५/२५२५
११	१२४	पता		१०	११६-१८	१२४	जग्गा	२०-८-३-०	१-४-०-०	१२	-	निलपती काट्टे खसी का नामका हाँ आँ लेगीएँ
१२	१२५	पता		१०	११६-१८	१२५	जग्गा	०-१४-२-३	०-१४-२-३	१२	-	
१३	१२६	पता		१०	११६-१८	१२६	वागमती	२०-८-३-०	०-१४-०-०	१२	-	
१४	१२७	पता		१०	११६-१८	१२७	जग्गा	४-४-२-१	१-१-०-२	१२	-	



हालको नयाँ नापी अनुसारको विवरण

तयार गर्ने

हालको नयाँ नापी अनुसारको विवरण

मिडल

नाम	दवा	स
१		
२		

नाम	दवा	स
१		
२		

सुपरिवेक्षण गर्ने अधिकृतः

सुपरिवेक्षण गर्ने अधिकृतः



# जग्गा

हालको गा. वि. स. ०

पाना नं १२६

हाल नयाँ नापी अनुसारको विवरण

क्र.सं.	वडा नं.	नामा नं.	विबरण (परच)	संश्रमण	पडा नं.	सिट नं.	कित्ता नं.	विवरण (बिरह)	जम्मा क्षेत्रफल	मुसको क्षेत्रफल	वगा नालाको नाम, शर	टोलीको ठहर	कफियत
४५	४१३	कुलो	०-१-३-०-०	१०	११६०-०१	२५३	जग्गा	०-५-१-२	०-०-१-०	११	रुद्रजाना प्रधान	२०	२१
						१६३	"	२-३-१-१	०-१-२-०		चीरी कानी अवालै		
						१६५	"	०-६-१-३	०-०-२-०		निवेद कुमार ढकाल		
						२५६	"	०-१-०-३	०-०-३-०		नायना पाण्डे		
						१०८	काटे	४-६-१-२	०-१०००		-		
४६	४१४	कुलो	०-१-३-०-०	१०	११६०-०१	१०६	जग्गा	४-१-०-१	०-१-१-०		नाम (बालो)		
						१८३	"	०-४-०-०	०-०-३-०		नरेशमान श्रेष्ठ		
४७	४१५	कुलो	०-५-२-०-०	१०	११६०-११	१४४	धरजग्गा	०-५-२-१	०-०-१-२		रोता डेली		
						१४६	"	०-१-२-२-२	०-०-१-२		अमरका जोशी		
						१६१	"	०-६-२-०	०-०-०-१		रतनदेवी खड्गी		
						१६२	"	१-१५-०-०	०-०-०-२		नाम (बाली)		
						१५३	"	१-४-३-१	०-०-१-१		भिमसेन शिरी		
						५०	काटे	१-६-०-६	१-६-०-३		-		
						२	जग्गा	०-३-३-१	०-०-१-१		नाम (बालो)		
						३	धरजग्गा	०-८-२-३	०-०-१-२		वर्णम वेध		
						१८२	जग्गा	०-३-२-३	०-०-१-२		नाम (बालो)		
						२१५	जग्गा	०-८-१-२	०-१-०-०		कुलमान शिरी		
						२१६	धरजग्गा	०-५-३-१	०-०-३-०		रविकान्त राज		



सुभाषि, एक लाखबी सत ६०६४ का  
दफा ६ को प्रयोगका मिति।  
श्री

नाम	सही	तयार गर्ने	सम्बन्धितको मिति
१			
२			
३			

सुपरवेक्षण गर्ने अधिकृत:-

सुपरवेक्षण गर्ने अधिकृत:-









# जम्मा

पाना नं १७०

साविक गा. वि. स. :- गाम पाव गोष्ठा

हालको गा. वि. स.

क्र.सं.	गा.वि.स.को विवरण		हाल नयाँ नापी अनुसारको विवरण				थलोको विवरण		क्र.सं.
	क्र.सं.	नाम	जम्मा क्षेत्रफल	घुसको क्षेत्रफल	जम्मा नाम, थर	जम्मा क्षेत्रफल	घुसको क्षेत्रफल	थलोको विवरण	
१	१	१	५	७	९०	११	१२	२०	
४	१५१	कुनी	३-४-०-०	१०	४-८-१-१	०-१२-०-०	-	यस बागको बाँकी विवरण ४८को छिटा ४१८ बाट हेरिने गरिएको।	
४	१५२	बाटो	१२-८-०-०	१३	५-६-०-३	२-१-०-१	-		
४	१५३	वागमती	११-२-०-०	१०	४-८-१-१	१-२-०-१	-		
४	१	पती	०-०-१-०	१२०	०-२-२-२	०-२-२-२	-	साविक छिटा नं. ४१८ बाट ०-४-२-० रेखि-फ।	
४	३८	बाटो	४-३-२-०	१३	५-६-०-३	०-२-३-२	-	१-२११११ मात्र रेखाएपनि से. फ. विवरण हेर्नुहोस्। फ. मिलाउनुपर्ने।	
४	१११	कुनी	१-४-२-०	६६	२-०-३-१	०-२-०-०	राजलाल शीखर		
				३२४	१-२-१-३	०-०-३-०	बाण कुमार विशाल		
				२०६	०-२-१-१	०-१-०-०	"		
				१३५	०-२-२-३	०-०-२-०	"		
				१३८	१-१२-३-१	०-२-३-०	५२३ सोन		
				१३७	०-३-३-०	०-०-२-१	कामोद अर्वा-दिसिन		



सुचनाको लागि सुचनाको सं. २०७४ को दफा ६ को प्रयोगको निमित्त।  
 Prof.

क्र.सं.	नाम	थर	सुपरविजन गर्ने अधिकृत
१			
२			
३			

सुपरविजन गर्ने अधिकृत:-



जम्मा  
हालको मा. बि. स.  
पालिका गा. बि. स. :- आग्नेय गोल्ला

पाना नं १८

क्र.सं.	वडा नं.	वि.सं.नं.	वडा नं.	सि.नं.	फि.सं.नं.	विवरण (विरह)	जम्मा क्षेत्रफल	धुमका क्षेत्रफल	जग्गावालाको नाम, थर	हाल नयाँ नापी अनुसारको विवरण	कर्मियत
१	२	३	४	५	६	७	८	९	१०	११	१२
४३	४०	पती	२-११-०-०	११८६-१२	५६	जग्गा	०-१-२-०	०-१-२-०	नामरवाली	दोलीको ठहर	२१
					६६	वाटो	१-०-०-०	०-१-१-२	-	नयाँ क्षेत्रफल आग्नेयपुर र डा.सो.डा.को मापिन डा.डा. नापी हुन बाँकी।	
					७०	जग्गा	०-२-०-२	०-२-०-२	नाम (वाली)		
				११८६-१७	१	जग्गा	०-३-३-१	०-३-३-१	नाम (वाली)		
					३	"	०-११-२-२	०-१-२-२	"		
४४	४१	देवस्थान	२-८-०-०	११८६-१२	२०	कुलो	०-१०-२-१	०-२-२-०	-	डा.चौकडाई २-७-०-० मात्र डोली-को	
					५७	जग्गा	१-३-२-२	१-३-२-२	नाम (वाली)		
					५८	"	०-११-०-२	०-१०-०-०	सोदी जोरालाल तण्डुकार		
					६०	"	०-१२-१-३	०-१-३-०	पुनलाल तण्डुकार		
					६४	चिहान	१-११-०-२	०-२-०-२	-		
					६८३	जग्गा	०-३-०-०	०-३-०-०	श्री. ए. को. सरकार		
४५	४५	पती	०-५-०-०	११८६-१२	२८४	जग्गा	०-४-२-०	०-४-२-०	श्री. जोरालाल तण्डुकार	डा.चौकडाई ०-४-५-० मात्र डोली-को	
					५५	ए.जग्गा	३-५-१-०	०-०-१-०	न्याम व.ए.ए. (श्री.व.व.)		
४६	११३	पती	१-३-०-०	११८६-१३	११३	नदी	६-११-३-३	०-३-०-०	-		
					११४	जग्गा	३-३-२-२	०-२-१-०	-		
					११५	जग्गा	५-१५-१-१	०-१५-०-०	-		



बुधवारको एका सुखगर्दी रंग २०६४को  
पाना ६ को प्रयाजाका सिमित प्रय.

हालको नक्सा विवरणको विवरण	तयार गर्ने	गर्दा	रजा	नामा
१				
२				
३				

सुपरविजन गर्ने अधिकृत:-

सुपरविजन गर्ने अधिकृत:-

**जग्गा**

साविक गा. बि. स.:- त्रिभुवन जिल्ला

हालको गा. बि. स.

पाना नं २४

साविक जग्गाको विवरण				हाल नयाँ नापो अनुसारको विवरण				जग्गावालाको नाम, थर		कर्मिगत
वडा नं.	कित्ता नं.	विवरण (विरह)	क्षेत्रफल	वडा नं.	फिट नं.	कित्ता नं.	विवरण (विरह)	जम्मा क्षेत्रफल	धुपको क्षेत्रफल	टोलीको नं.
	३	४	५	६	७	८	९	१०	११	१२
४५	११४	पती	२-२-०-०	१०	११८६-१२	६०	जग्गा	०-१२-१-४	०-०-१-२	पुनलाल राहुकार
						६१	घरजग्गा	२-२-२-३	०-६-१-०	पुत्र रक्षणी
						६२	जग्गा	१-३-०-२	०-२-०-०	"
						६३	घरजग्गा	०-४-०-०	०-२-१-०	लक्ष्मी रक्षणी
						६४	चिहान	१-११-०-२	१-११-०-२	
						६६	जग्गा	०-३-१-०	०-३-१-०	पुनलाल राहुकार
						१३५	जग्गा	०-०-३-१	०-०-३-१	पुनलाल राहुकार
						१४०	कुली	०-०-१-१	०-०-१-१	कुली
						१४१	चिहान	०-०-२-३	०-०-२-३	चिहान
						१४२	जग्गा	०-२-०-१	०-०-२-१	लक्ष्मी रक्षणी
						११४	जग्गा	१-६-२-२	०-३-२-०	नजी-द्रमान सिंह
						११३	वागाप्रती	६-११-२-३	०-३-०-०	
४६	११५	कुली	०-११-०-०	१०	११८६-१२	२०	कुली	०-१०-१-२	०-१०-१-२	
						२८	जग्गा	४-११-०-२	०-०-३-२	लक्ष्मी रक्षणी
						११४	जग्गा	१-६-२-२	०-६-०-३	पुत्र रक्षणी
						१४३	"	०-१-३-३	०-०-०-२	नजी-द्रमान सिंह
४७	११६	काठी	५-८-०-०	१०	११८६-१२	७	काठी	२-११-१-०	२-११-१-०	
						५३	काठी	४-५-०-०	२-५-०-०	
						२५	काठी	१-११-०-०	०-५-०-०	



सूचनाको एक वर्षको रोक २०७४ को  
दफा ६ को उपमदलेका मिति।  
by

बढी पक्का भएपछि मिति:-

तयार-गर्ने

समत सिङ्गाको मिति:-

मिडाउ

वडा नं.	कित्ता नं.	विवरण	क्षेत्रफल	वडा नं.	फिट नं.	कित्ता नं.	विवरण (विरह)	क्षेत्रफल	वडा नं.	फिट नं.	कित्ता नं.	विवरण (विरह)	क्षेत्रफल
१													
२													
३													

सुपरिवेक्षण गर्ने अधिकृत:-

सुपरिवेक्षण गर्ने अधिकृत:-

गाविक गा. बि. स. :- ग्रामसोशाला

हालको गा. बि. स.

जग्गा

पाना नं २१

क्र.सं.	वडा नं.	क्रमांक	समाप्तिका विवरण	वडा नं.	प्लान नं.	मिति नं.	विवरण (विरह)	जम्मा क्षेत्रफल	घुसका क्षेत्रफल	जग्गालाको नाम, थर	थलगत निरीक्षणको विवरण	कैफियत
४५	११७	वागासतो	७०-१-०-०	१०	११८६-१५	१७	खरजडागा	१-०-३-१	१-०-३-१	नामखाली	सो वागासतीको सग्गा पारत (लालितपुर)	कैफियत
						७१	"	०-१-०-१	०-१-०-१	दिलमाया महर्जन	८ काठमाण्डौको सीमागा भएकोले त्रसो	
						८५	जग्गा	०-३-०-०	०-३-०-०	धन कुमारी सायन्धर	नापी नभएको।	
						८४	"	०-६-०-०	०-५-०-०	स्वप्नमाया		
						८५	"	०-५-०-०	०-५-०-०	यमप्रसाद		
						८६	"	०-११-०-०	०-१०-३-०	व्यारहा छिफरे		
						८७	"	०-४-०-०	०-४-०-०	च्यमप्रसाद		
						८८	"	२-१५-०-१	३-८-०-०	दिलमाया महर्जन	सो जग्गा २-१५-०-१ नापी भएकोले फिर्तमा	
						२१०	"	०-२-०-२	०-१-३-०	वद्रोसमाया	३-८-०-० मीमा गरेको रेकर्डमा	
						२११	"	०-४-०-०	०-३-०-०	वद्रोसमाया दमजु		
						२१२	"	०-६-३-३	०-३-०-०	सरोज		
						१०४	"	०-४-०-०	०-१-३-३	सुधामा खोच		
						३६	"	०-३-२-०	०-३-३-०	प्रेमकुमारो कारन्गी		
						११८६-१७	जग्गा	०-११-२-२	०-१०-०-०	नामखाली		
						४	"	०-४-०-१	०-४-०-१	पुनलाल		
						५	"	०-१०-०-२	०-१०-०-२	"		
						६	"	०-१०-०-१	०-१०-०-१	नामखाली	सुचनाको एक पत्रमा देब २०५४	
											क. दफा ७को अधिजाका विपरीत।	



देखाई नकमा सिर्जना मिति: तयार गर्ने मिति: भिडाउ

समाप्तिका मिति: सञ्चालनको मिति:

सुपरवेक्षण गर्ने अधिकृत:-

१	नाम	वडा	महो	नाम
२				
३				

सुपरवेक्षण गर्ने अधिकृत:-





हालको गा. बि. स.

शाविक गा. बि. स.:-

क्र.सं.	प्रा.सं.	शाविक गा. बि. स.को विवरण			हाल नयाँ नापी अनुसारको विवरण			जग्गावालाको नाम, थर	टोलोको ठहर	कमिमत
		क्र.सं.	वि.सं.	वि.सं.	जग्गाको क्षेत्रफल	जग्गाको क्षेत्रफल	जग्गाको क्षेत्रफल			
१	३	४	४	५	९	९	११	१२	२१	
५२	३०१	पता	०-६-१-०	९०	९९६-०४	४२	०-०-०-३	नामखाली	२०	२१
५३	१६	श्रीमश्वर	५-३-०-०	९०	९९६-२५	९	४२-६-०-३	"	२०	
५४	१८	श्रीमश्वर	९-२-०-०	९०	९९६-०५	९५६	६-११-२-२	"	२०	
५५	१९	"	२-४-०-०	९०	९९६-२६	९	४२-६-०-३	"	२०	
५६	२०	"	०-१२-२-०	९०	९९६-२८	९	४२-६-०-३	"	२०	
५७	२१	"	६-१२-०-०	९०	९९६-२९	९	४२-६-०-३	"	२०	
५८	२२	"	६-२-०-०	९०	९९६-३०	९	४२-६-०-३	"	२०	
५९	२३	"	२-१०-०-०	९०	९९६-३१	९	४२-६-०-३	"	२०	
६०	२६	"	४-८-२-०	९०	९९६-३२	९	४२-६-०-३	"	२०	
६१	२७	"		९०	९९६-३३	९४२	१३-६-०-२	"	२०	



युवाकाको दस लाखको रकम २०७४ को दफा ६ को प्रयोजनका लागि।  
 By

सुरवेक्षण गर्ने अधिकृत:-

सुरवेक्षण गर्ने अधिकृत:-

सुरवेक्षण गर्ने अधिकृत:-


सुरवेक्षण गर्ने अधिकृत:-

पाषाणिक गा. बि. स.:- अमरावती गा.स.

पाना नं २५

पाषाणिक गा. बि. स.:- अमरावती गा.स.		हाल नयाँ नापी अनुसारको विवरण					हालको गा. बि. स.				
क्र.सं.	वडा नं.	खेतफल	वडा नं.	मिट नं.	फिता नं.	विवरण (विरह)	जन्मा क्षेत्रफल	धुसेको क्षेत्रफल	जग्गावालाको नाम, थर	टोलीको नं.	कृषियत
१	३	४	६	७	८	९	१०	११	१२	२०	२१
५३	१०	५-१०-०-०	१०	११६-०४	६२	पती	३-१५-०-१	३-१५-०-२	-	-	-
५४	१०	०-१४-२-०	१०	११६-०४	२०	"	०-४-२-०	०-४-२-०	-	-	-
५५	१०	०-०-०-०	१०	११६-०४	६	वाटो	३-११-३-१	१-५-०-०	-	-	-
५६	१०	६-०-०-०	१०	११६-०४	१३५	वाटो	१-४-२-०	०-२-०-०	-	-	-
५७	१०	२-२-०-०	१०	११६-०४	१५५	वाटो	०-०-०-३	०-०-०-३	-	-	-
५८	१०	६-०-०-०	१०	११६-०४	६३	"	०-१०-३-१	०-१०-३-१	-	-	-
५९	१०	२-२-०-०	१०	११६-०४	६४	धरज्या	४-१४-१-३	०-२-०-०	गणेशजाल अपाढो	-	-
६०	१०	०-०-०-०	१०	११६-०४	६९	वाटो	३-११-३-१	०-०-०-३	-	-	-
६१	१०	६-०-०-०	१०	११६-०४	११५	यो वटोको खुवे विवरण	५ ख को कि. नं. ६० मा लेखिएको।	-	-	-	-
६२	१०	२-२-०-०	१०	११६-०४	६९	यो वटोको विवरण	५ ख को कि. नं. ४१७ को चारोमा उल्लेख गरिएको।	-	-	-	-

सुचनाको एक सारको रत २०७४ को पत्र, ६ को अद्यतनका लागि।  
 रा.चे.कवा.ए.स.स.फ.०-१३-०-०  
 आ.स.क।



देवदत्त नरसिंह शिवाकोटी मि.सि.

सत्य मिश्रको मि.सि.

मि.सि.

१	१	१
२	२	२
३	३	३

सुनिश्चित गर्ने अधिकृत:-

सुनिश्चित गर्ने अधिकृत:-

पाना नं २६  
३०

जग्गा

हालको पा. बि. स.

गाविक गा. बि. स. :- (आशा जो...)

क्र. नं.	पदा नं.	वि. नं.	वि. नं.	वडा नं.	मि. नं.	वि. नं.	वि. नं.	जमा क्षेत्रफल	सुप. क्षेत्रफल	नयाँ नापी अनुसारको विवरण	जग्गावालाको नाम, घर	स्थलगत निरीक्षणको विवरण	कर्मियत
१	२	३	४	५	६	७	८	९	१०	११	१२	१३	१४
६	२०	२०	२०	१०	११६-१४	१८८	१८८	२६-११-२-२	११	अन्तर्राष्ट्रिय समा सम्मेलन गृह	१२	टोलीको ठहर	२१
६	२२१	२२१	२२१	१०	११६-१०	१८४	१८४	२-६-०-०	१२-०-०	काठो	१२-०-०	रा. चोक डाडा हाविकको सौ. फ. १-१-१-०	
६	२६४	२६४	२६४	१०	११६-१२	७४	७४	२-८-२-२	५-३-०	काठो	५-३-०	हाविकको	
६	२६४	२६४	२६४	१०	११६-२०	२३	२३	२-६-१-१	०-०-०	काठो	०-०-०		
६	२६४	२६४	२६४	१०	११६-०५	१३२	१३२	१-०-०-२	१-०-०-०	काठो	१-०-०-०		
६	८	८	८	१०	११६-१०	११८	११८	२-८-०-०	०-२-०-०	काठो	०-२-०-०		
६	८	८	८	१०	११६-१४	१११	१११	६-१३-०-१	०-४-०-०	काठो	०-४-०-०	सुप. गा. बि. स. को सौ. २००४ को फ. ६ को प्रयोगका जिल्ला	
६	८	८	८	१०	११६-०५	१२०	१२०	१-४-३-०	०-६-२-१	धरजगा	०-६-२-१	फि. ल. डा. धारा कायम गर्ने छ।	
६	८	८	८	१०	११६-१४	६२	६२	८-११-२-२	०-६-३-०	काठो	०-६-३-०		
६	८	८	८	१०	११६-१४	११५	११५	०-१-०-३	०-६-०-३	पती	०-६-०-३		
६	८	८	८	१०	११६-०५	५२	५२	०-१४-१-१	०-८-०-०	धरजगा	०-८-०-०	रा. चोक डाडा हाविक दिता ०-६-०-०	
६	८	८	८	१०	११६-०५	१३२	१३२	५-०-०-२	०-१-०-०	काठो	०-१-०-०	हाविकको	
६	२१	२१	२१	१०	११६-०४	४६	४६	०-८-२-०	०-६-०-०	जग्गा	०-६-०-०		
६	२१	२१	२१	१०	११६-०४	४५	४५	०-४-२-०	०-४-२-०	धरजगा	०-४-२-०		
६	१३७	१३७	१३७	१०	११६-१०	१८४	१८४	०-८-१-१	०-०-२-२	काठो	०-०-२-२	योग कुमारी कु. ली.	
६	१४०	१४०	१४०	१०	११६-०५	१८४	१८४	की बि. १	२-६-४ को	काठो	२-६-४ को	क्रि. मा. वि. स. को	
६	१४०	१४०	१४०	१०	११६-०५	१६६	१६६	१-५-०-५	०-२-०-०	काठो	०-२-०-०	रा. चोक डाडा हाविक दिता १-६-८-०-०	



वगत मिडायको मिति:-

सुपर गन

नेपाली नगरपालिकाको मिति:-

क्र. नं.	नाम	वडा नं.	महो
१			
२			
३			

सुपरविषय गन अधिभूत-

पाना न २८

जग्गा

हालको या. बि. स.

साविक गा. बि. स.:- गोगरीगोला

क्र.सं.	साविक अनुसारको विवरण		हाल नयाँ नापी अनुसारको विवरण		जग्गाको नाम, घर	कर्मियत
	मिति	विवरण (विस्तार)	मिति	विवरण (विस्तार)		
१	१५	१५	१५	१५	१५	१५
६	१५१	१-१५-१-०	१५६-०५	१-१५-१-०	१-१५-१-०	१-१५-१-०
		काटो	१३२	काटो	१-१५-१-०	१-१५-१-०
			१३२	काटो	१-१५-१-०	१-१५-१-०
७	१५२	१-१५-१-०	१३२	काटो	१-१५-१-०	१-१५-१-०
		काटो	१३२	काटो	१-१५-१-०	१-१५-१-०
८	१५३	१-१५-१-०	१३२	काटो	१-१५-१-०	१-१५-१-०
		काटो	१३२	काटो	१-१५-१-०	१-१५-१-०
९	१५४	१-१५-१-०	१३२	काटो	१-१५-१-०	१-१५-१-०
		काटो	१३२	काटो	१-१५-१-०	१-१५-१-०
१०	१५५	१-१५-१-०	१३२	काटो	१-१५-१-०	१-१५-१-०
		काटो	१३२	काटो	१-१५-१-०	१-१५-१-०



प्रधानको एक प्रकृति संरक्षण  
 विभागको अन्तर्गत  
 गोगरीगोला गा. बि. स.

सुपरिवेक्षण गर्ने अधिकृत:-

सुपरिवेक्षण गर्ने अधिकृत:-

नाम: \_\_\_\_\_

दर्जा: \_\_\_\_\_

महो: \_\_\_\_\_

सुपरिवेक्षण गर्ने अधिकृत:-


११११

साविक गा. बि. सा.:- ग्रामासन कौला

हालको गा. बि. स.

पाना नं ०८८  
१११

क्र. नं.	साविक, जग्गाको विवरण				हाल नयाँ नापी अनुसारको विवरण				वर्ग	कमिमत
	वडा नं.	मिता नं.	वडा नं.	क्षेत्रफल	वडा नं.	मिट नं.	क्षेत्रफल	क्षेत्रफल		
१	२	३	४	५	६	७	८	९	१०	
१	१	१	१	१	१	१	१	१	१	१
२	२	२	२	२	२	२	२	२	२	२
३	३	३	३	३	३	३	३	३	३	३
४	४	४	४	४	४	४	४	४	४	४
५	५	५	५	५	५	५	५	५	५	५
६	६	६	६	६	६	६	६	६	६	६
७	७	७	७	७	७	७	७	७	७	७
८	८	८	८	८	८	८	८	८	८	८
९	९	९	९	९	९	९	९	९	९	९
१०	१०	१०	१०	१०	१०	१०	१०	१०	१०	१०
११	११	११	११	११	११	११	११	११	११	११
१२	१२	१२	१२	१२	१२	१२	१२	१२	१२	१२
१३	१३	१३	१३	१३	१३	१३	१३	१३	१३	१३
१४	१४	१४	१४	१४	१४	१४	१४	१४	१४	१४
१५	१५	१५	१५	१५	१५	१५	१५	१५	१५	१५
१६	१६	१६	१६	१६	१६	१६	१६	१६	१६	१६
१७	१७	१७	१७	१७	१७	१७	१७	१७	१७	१७
१८	१८	१८	१८	१८	१८	१८	१८	१८	१८	१८
१९	१९	१९	१९	१९	१९	१९	१९	१९	१९	१९
२०	२०	२०	२०	२०	२०	२०	२०	२०	२०	२०
२१	२१	२१	२१	२१	२१	२१	२१	२१	२१	२१
२२	२२	२२	२२	२२	२२	२२	२२	२२	२२	२२
२३	२३	२३	२३	२३	२३	२३	२३	२३	२३	२३
२४	२४	२४	२४	२४	२४	२४	२४	२४	२४	२४
२५	२५	२५	२५	२५	२५	२५	२५	२५	२५	२५
२६	२६	२६	२६	२६	२६	२६	२६	२६	२६	२६
२७	२७	२७	२७	२७	२७	२७	२७	२७	२७	२७
२८	२८	२८	२८	२८	२८	२८	२८	२८	२८	२८
२९	२९	२९	२९	२९	२९	२९	२९	२९	२९	२९
३०	३०	३०	३०	३०	३०	३०	३०	३०	३०	३०



सुपरीवेक्षण गर्ने अधिकारीको  
नाम र तथ्यांकको आधारमा मिति / स्थिति

हाल धारापानि ६ र क्रिया धर  
वनेको छी

साविक किला टा. चेक गा. सा. ७-१४-०-०  
साविक-६

सुपरिवेक्षण गर्ने अधिकारीको मिति

तयार गर्ने

मिति

मिति

१			
२			
३			

सुपरिवेक्षण गर्ने अधिकारीको मिति

सुपरिवेक्षण गर्ने अधिकारीको मिति

नाम

मिति

### नवसा सम्बन्धी तिथिणीहरू

१. ३४ नं. वडामा साविक सा भिमसेनगोला वडानं. १ देखि ८ तक पर्छ।
२. सरकारी तथा सार्वजनिक जग्गा समावेश भएको हालको नक्सा यान ५३ मात्र संलग्न छ।
३. संलग्न १:५०० को नक्सालाई २.४ गुणा घटाएको।

कामसुखमिति :- २०४०-१०-२७  
काम समाप्तमिति :- २०४०-११-२३.



सुनसरीको वडा नम्बर २० को  
रूपा रानी प्रधानका निमित्त।